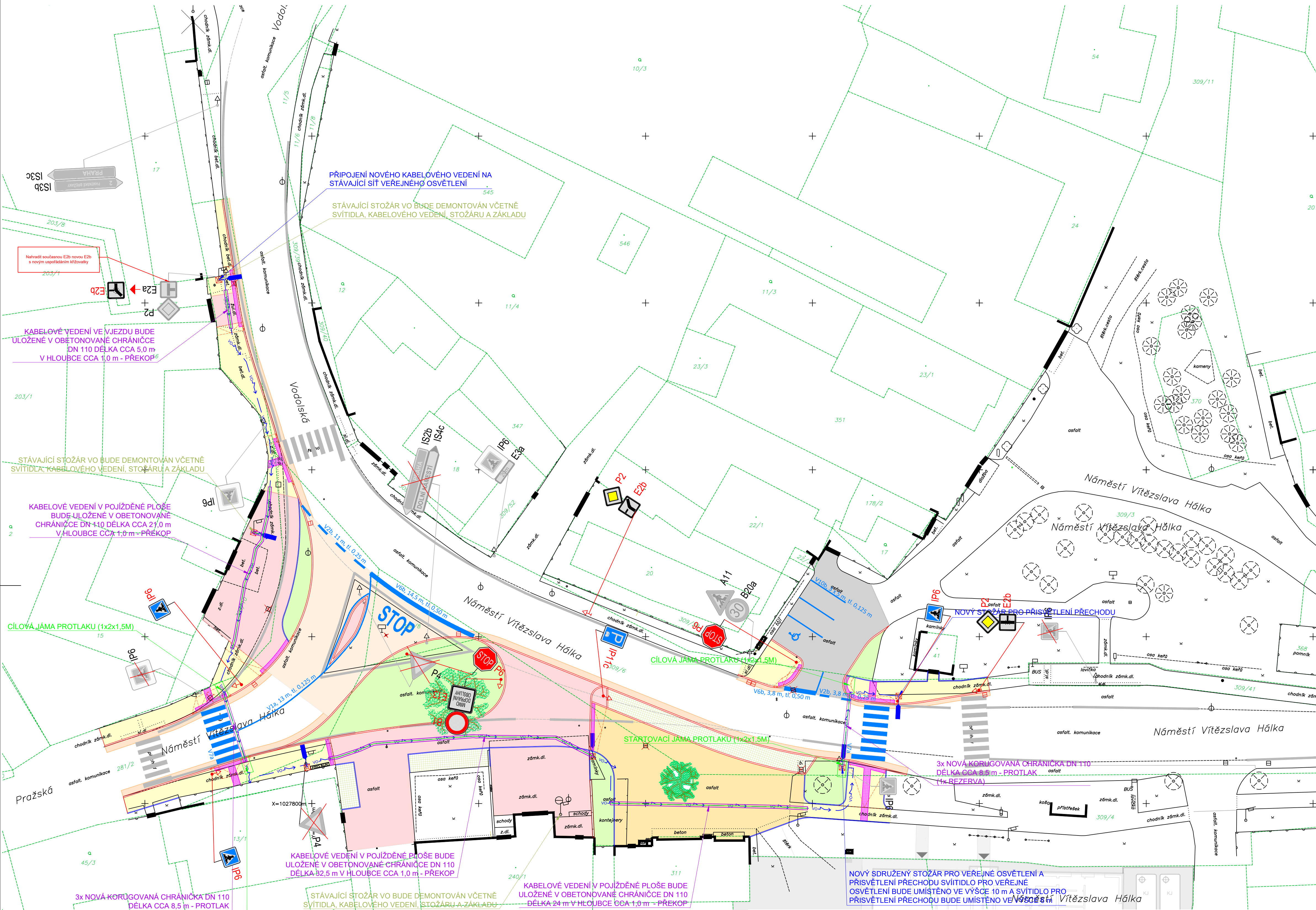
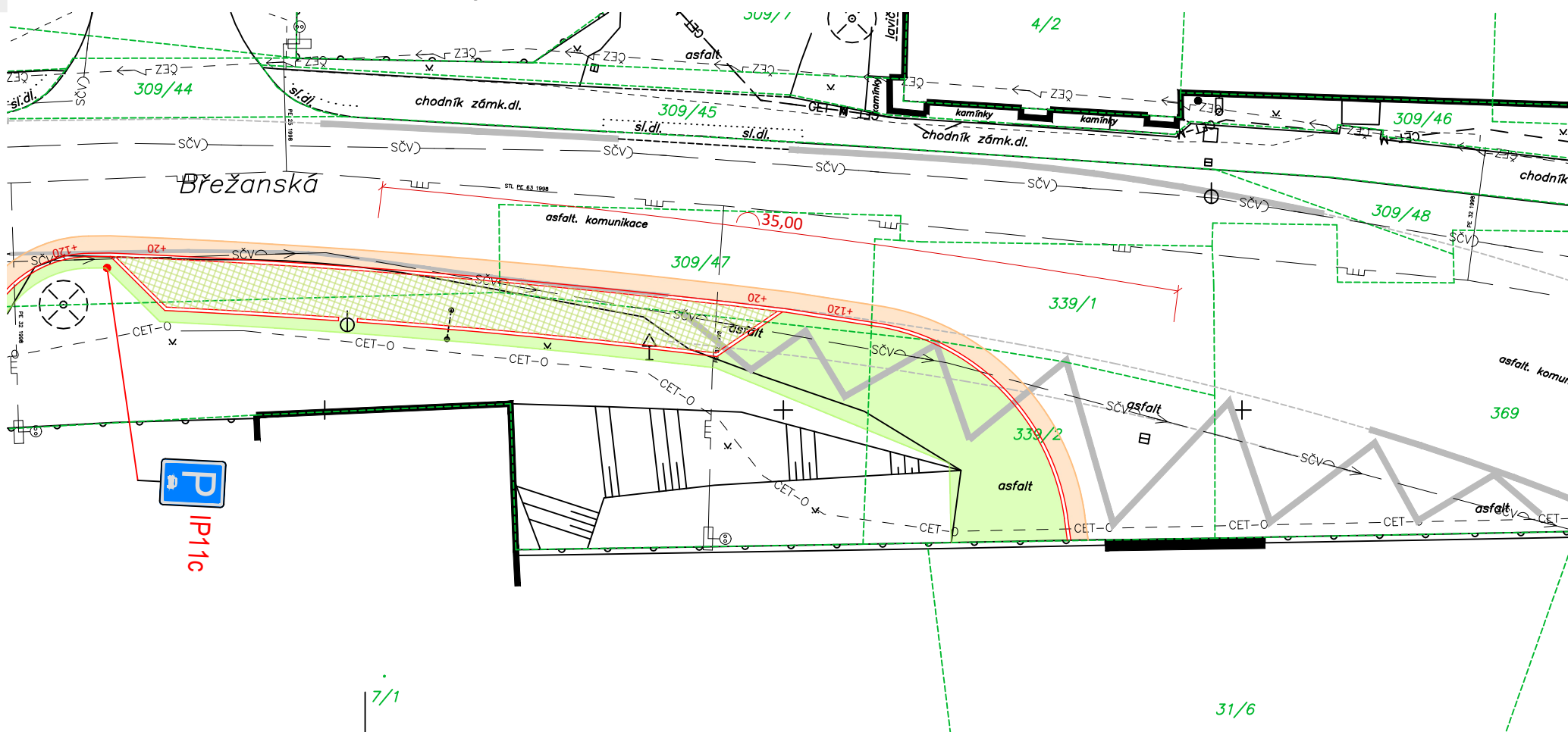




Náměstí Vítězslava Háška; 1:250



- LEGENDA:
- KATASTRÁLNÍ HRANICE POZEMKŮ
  - KATASTRÁLNÍ ROZHRANNÍ
  - 2648/2 KATASTRÁLNÍ ČÍSLO POZEMKŮ
  - NOVÁ STAVBA
  - NOVÉ KABELOVÉ VEDENÍ VO TYPU CYKY-J 4x16 mm<sup>2</sup>
  - NOVÉ SVĚTELNÉ MÍSTO
  - 0001 OZNAČENÍ NOVÉHO STOŽÁRU
  - ŽÁKLAD NOVÉHO STOŽÁRU
  - NOVÁ KORUGOVANÁ CHRÁNIČKA DN110

Parkování u areálu spol. SITEL, Břežanská; 1:250



Situace odpovídá podkladu z katastrální mapy hranice parcel 2488/1 parcelní číslo		Výškový systém: Bpv Souřadnicový systém: JTSK	
Objednatel:  Město Odolena Voda		Projektant části/objektu:  PROJEKTPLUS, s.r.o. Dobrušská 1805/5, 147 00 Praha 4 IČO: 195 53 358	
Hlavní projektant:   Stavební inženýrské, projektové a poradenské služby Dobrušská 1805/5, 147 00 Praha 4 • www.sinpps.cz IČO: 62584332 DIČ: CZ62584332 zapsána v OR Praha oddíl C, vložka 33665			
Hlavní inženýr projektu: Ing. Pavel Jiráček		Kontroloval: Ing. Jan Božovský	Vypracoval: Ing. Miloslav Pejchar
Akce:  Nám. V. Háška, Odolena Voda		Zodpovědný projektant: Ing. Miloslav Pejchar	
Část/objekt:  D.2 SO 401 Přeložka VO		Číslo zakázky: 29-2023	
Název přílohy:  SITUACE STAVBY		Datum: 08/2024	
		Stupeň: PDPS	
		Měřítko: 1:250	
		Číslo přílohy: 8	
		Počet A4: 8	
TENTO NÁVRH JE DUŠEVNÍM VLASTNICTVÍM AUTORA A JE CHRÁNĚN VE SMYSLU "AUTORSKÉHO ZÁKONA" (č.121/2000 Sb.)			